

УТВЕРЖДАЮ:
 заместитель руководителя
 департамента муниципального
 имущества и земельных отношений
 администрации г. Красноярска



Шабалина К.А.

2024 г.

Акт обследования аварийных деревьев N ГЧ-2024/6-АД

лесных насаждений Городского лесничества

г. Красноярск, Красноярский край (субъект Российской Федерации)

Место проведения:

| Участковое лесничество | Урочище (дача) | Квартал (кварталы) | Выдел (выделы) |
|------------------------|----------------|-----------------------|----------------|
| Городское | | 10 | 2 |

Перечетная ведомость аварийных деревьев, назначаемых в рубку

| N дерева | Координаты | Порода | Диаметр, см | Высота, м | Запас, куб.м | Структурные изъяны, характеризующие аварийность дерева | Сроки проведе ния меропр иятия |
|-------------|-----------------------------|--------|----------------|-----------|-----------------|--|--|
| 1 | N 56°0.320' E 92°43.998' | Б | 48 | 23 | 1,67 | Опасный наклон ствола | до 2026 года |
| 2 | N 56°0.309' E 92°44.000' | Б | 48 | 24 | 1,86 | Опасный наклон и сильный изгиб ствола, бактериальная водянка | |
| 3 | N 56°0.300' E 92°43.972' | Б | 52 | 26 | 2,43 | Ствол надломлен, стволовая гниль | |
| 4 | N 56°0.282' E 92°43.927' | Б | 52 | 26 | 2,43 | Опасный наклон ствола, бактериальная водянка, сухие ветви в кроне | |
| 5 | N 56°0.238' E 92°43.857' | Б | 40 | 23 | 1,26 | Опасный наклон ствола | |
| 6 | N 56°0.238' E 92°43.850' | Б | 24 | 21 | 0,41 | Опасный наклон и сильный изгиб ствола, бактериальная водянка | |
| 7 | N 56°0.208' E 92°43.809' | Б | 36 | 22 | 0,91 | Опасный наклон и сильный изгиб ствола, сухие ветви в кроне | |
| 8 | N 56°0.191' E 92°43.787' | Б | 32 | 22 | 0,78 | Опасный наклон и сильный изгиб ствола, сухие ветви в кроне | |
| 9 | N 56°0.198' E 92°43.794' | Б | 40 | 23 | 1,26 | Опасный наклон и сильный изгиб ствола, сухие ветви в кроне | |
| 10 | N 56°0.313' E 92°43.989' | Б | 36 | 26 | 1,12 | Опасный наклон и сильный изгиб ствола, сухие ветви в кроне | |
| 11 | N 56°0.355' E 92°43.991' | Б | 52 | 27 | 2,43 | Опасный наклон ствола, бактериальная водянка, сухoverшинность | |

Александр Е.А. Ефимов


| | | | | | | | |
|----|-----------------------------|---|----|----|------|---|--------------------|
| 12 | N 56°0.307' E 92°43.840' | Б | 48 | 21 | 1,5 | Опасный наклон ствола | до 2026 года |
| 13 | N 56°0.307' E 92°43.895' | Б | 52 | 25 | 2,19 | Опасный наклон и сильный изгиб ствола, бактериальная водянка | |
| 14 | N 56°0.302' E 92°43.925' | Б | 36 | 24 | 1,01 | Опасный наклон и сильный изгиб ствола | |
| 15 | N 56°0.310' E 92°43.932' | Б | 32 | 25 | 0,87 | Опасный наклон ствола, бактериальная водянка | |

Исполнитель работ по проведению обследования аварийных деревьев:

Фамилия, имя и отчество (при наличии)

Рабцун Александр Сергеевич

Подпись:



Дата составления документа:

31.07.2024 г.

Телефон: +7 999 892 00 73

Заключение:


В целях недопущения вреда жизни и здоровью граждан, а также ущерба государственному имуществу и имуществу граждан необходимо проведение рубки аварийных деревьев согласно перечётной ведомости.

26.07.2024 11:53
N56° 0,318, E92° 44,002



1.

26.07.2024 11:56
N56° 0,311, E92° 48,999



2.

26.07.2024 11:59
N56° 0,306, E92° 43,976



3.

26.07.2024 12:15
N56° 0,279, E92° 43,927



4.

26.07.2024 12:37
N56° 0,237, E92° 43,858



26.07.2024 12:38
N56° 0,234, E92° 43,85



5.

6.

26.07.2024 12:40
N56° 0,207, E92° 43,799



26.07.2024 12:46
N56° 0,192, E92° 43,787



7.

8.

26.07.2024 12:49
N56° 0,199, E92° 43,793



26.07.2024 12:59
N56° 0,215, E92° 43,989



9.

10.

26.07.2024 13:08
N56° 0,354, E92° 43,988



28.07.2024 18:49
N56° 0,31, E92° 43,844




28.07.2024 18:54
N56° 0,311, E92° 43,895



13.

28.07.2024 18:57
N56° 0,302, E92° 43,927



14.

28.07.2024 18:59
N56° 0,312, E92° 43,931



5.